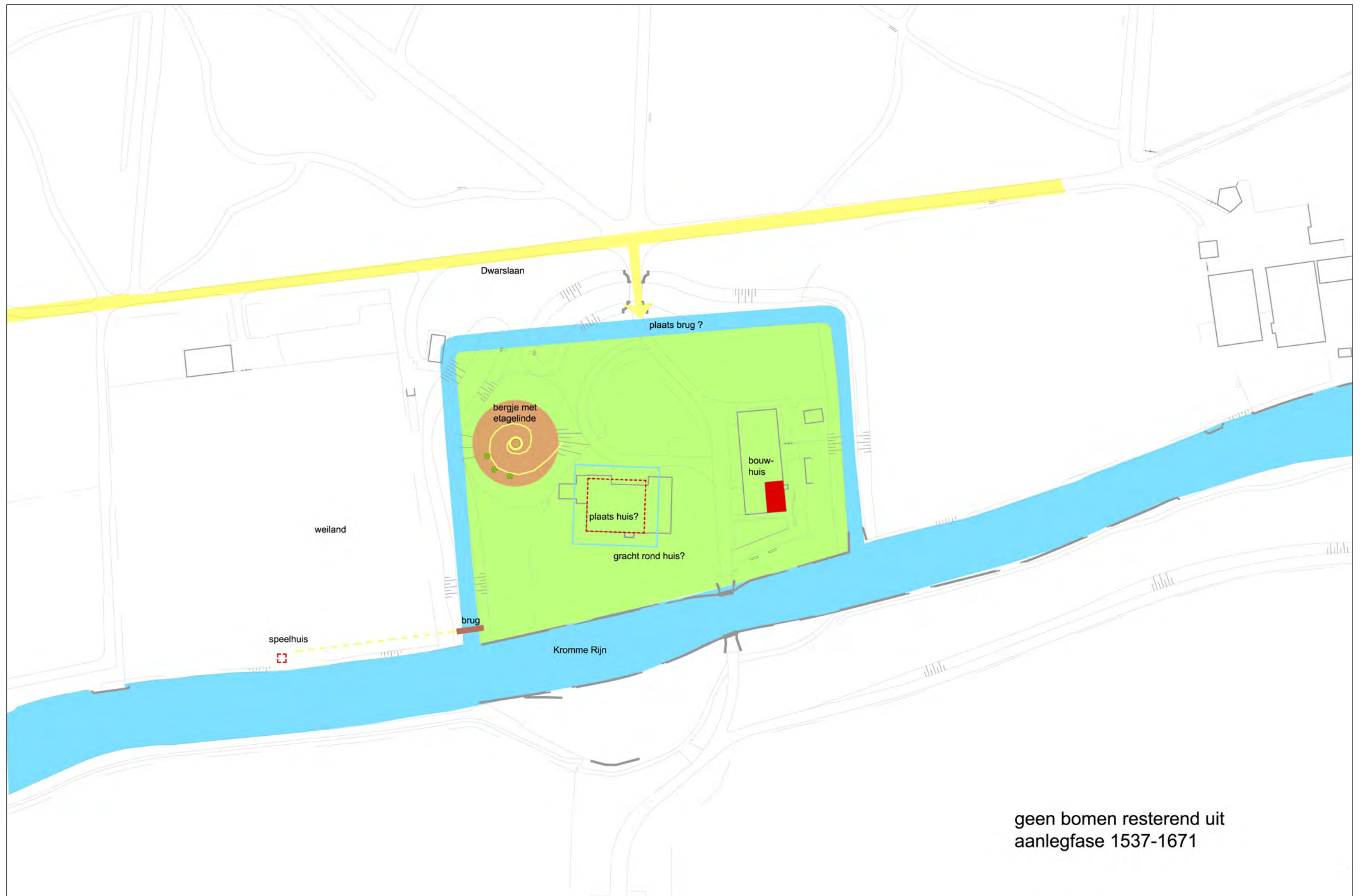


## BIJLAGE 4 - Kaartlagen van de aanlegperioden van de tuin van Oud Amelisweerd

### **Fase 1: Landgoed ca. 1237- ca. 1537, Ridderhofstad ca. 1537-1672**

Nog bestaande elementen uit deze periode zijn:

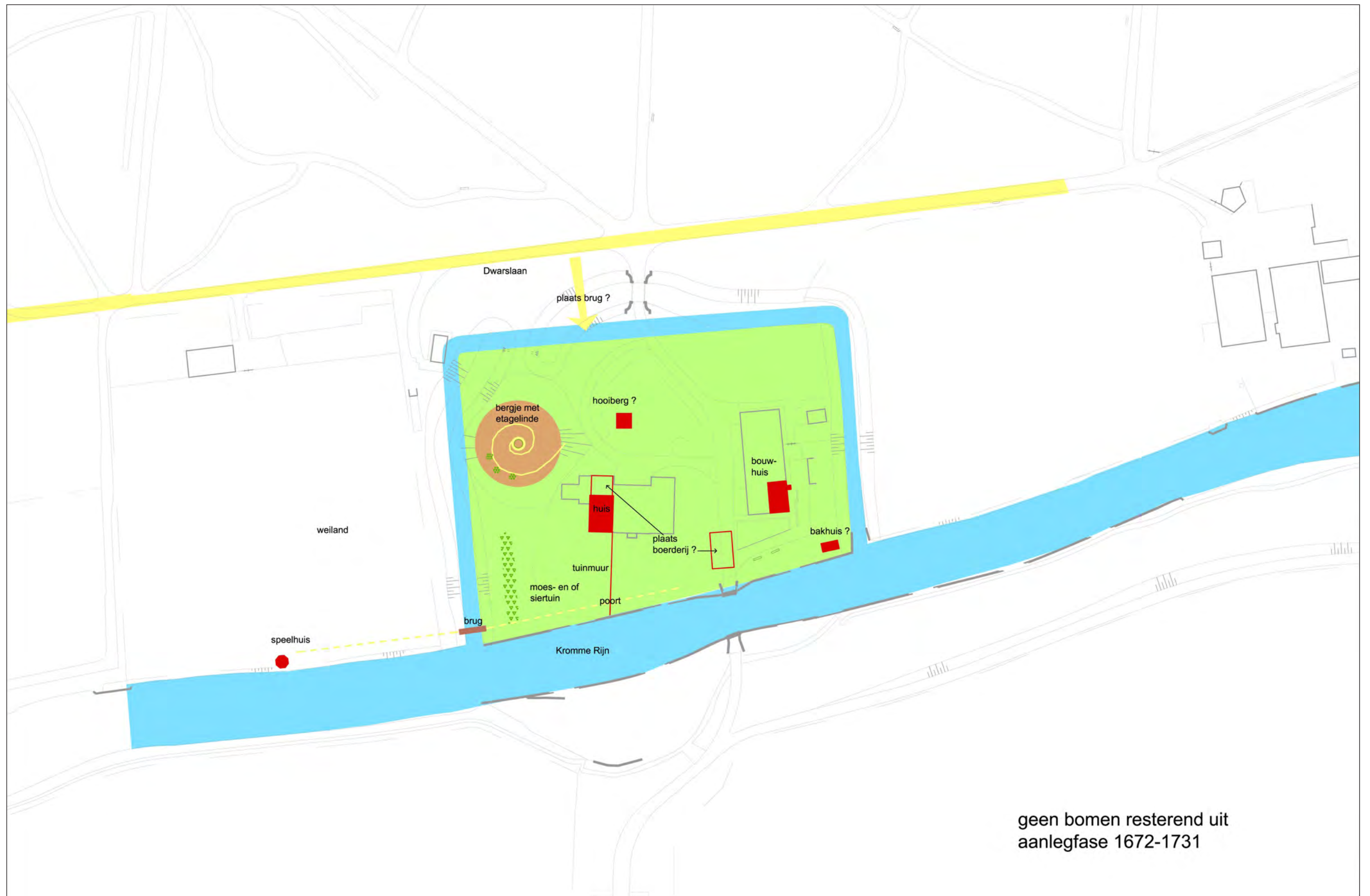
- rechte delen van de omgrachting
- bergje (De vorm is wel veranderd en het spiraalpad is weg.)
- restant bouwhuis, opgenomen in koetshuis



Tuin Oud Amelisweerd - aanlegfase 1, situatie 1537-1671.

## **Fase 2: Boerenhofstede ca. 1673 – ca. 1725/1731**

Uit deze periode zijn geen elementen over, behoudens in pandige bouwonderdelen.



geen bomen resterend uit  
aanlegfase 1672-1731

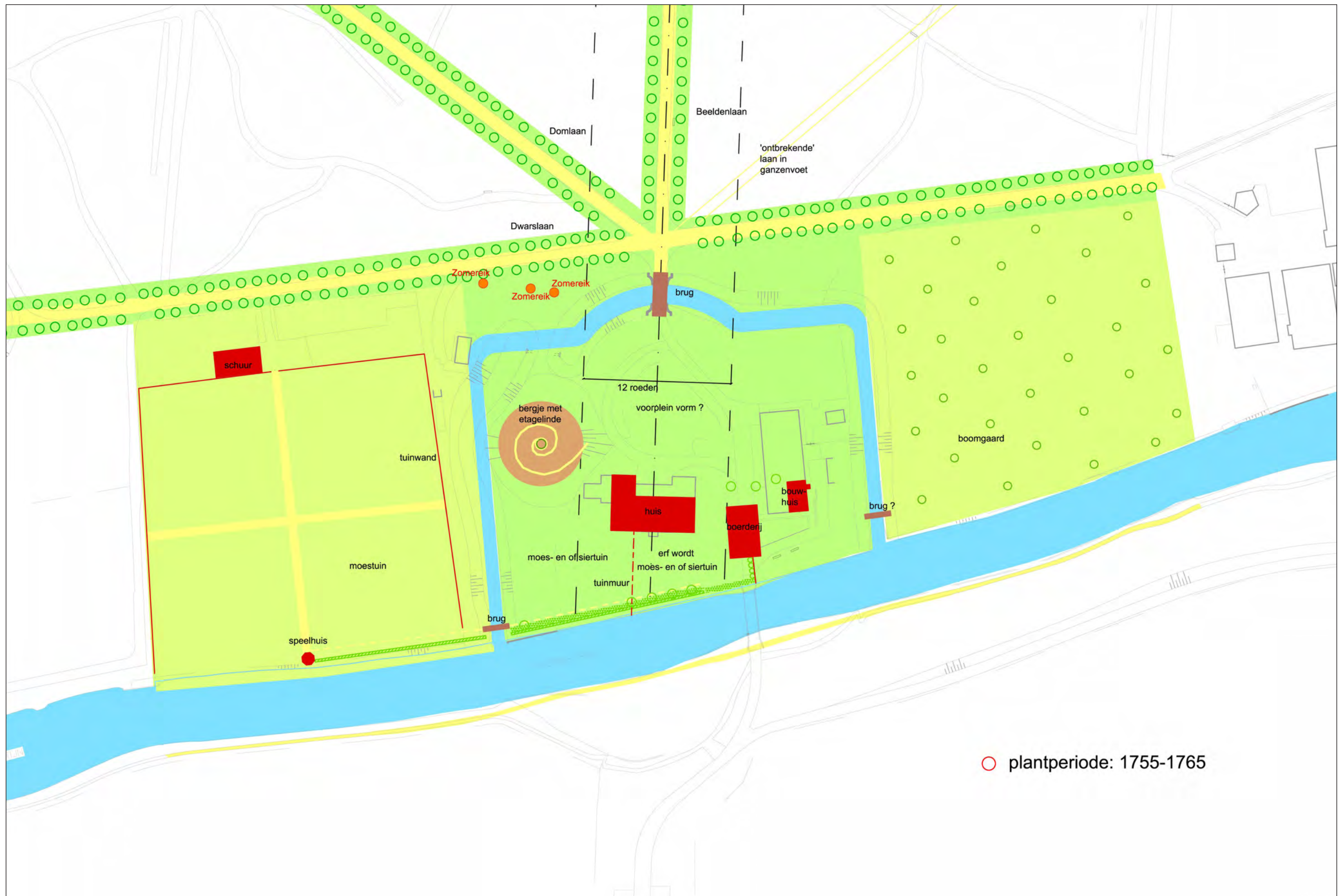
Tuin Oud Amelisweerd - aanlegfase 2, situatie ca. 1731.

### **Fase 3: Landhuis met boerderij, eerste aanleg in classicistische stijl ca. 1725/1731 – 1760**

Nog bestaande elementen uit deze periode zijn:

- de gebogen gracht
- toegang in de as van de Achter- of Beeldenlaan (brug is vernieuwd)
- drie bomen, buiten het westelijk deel van de noordgracht dateren volgens jaarringen van 1755-1765 en zijn mogelijk in deze fase of in de volgende fase aangeplant





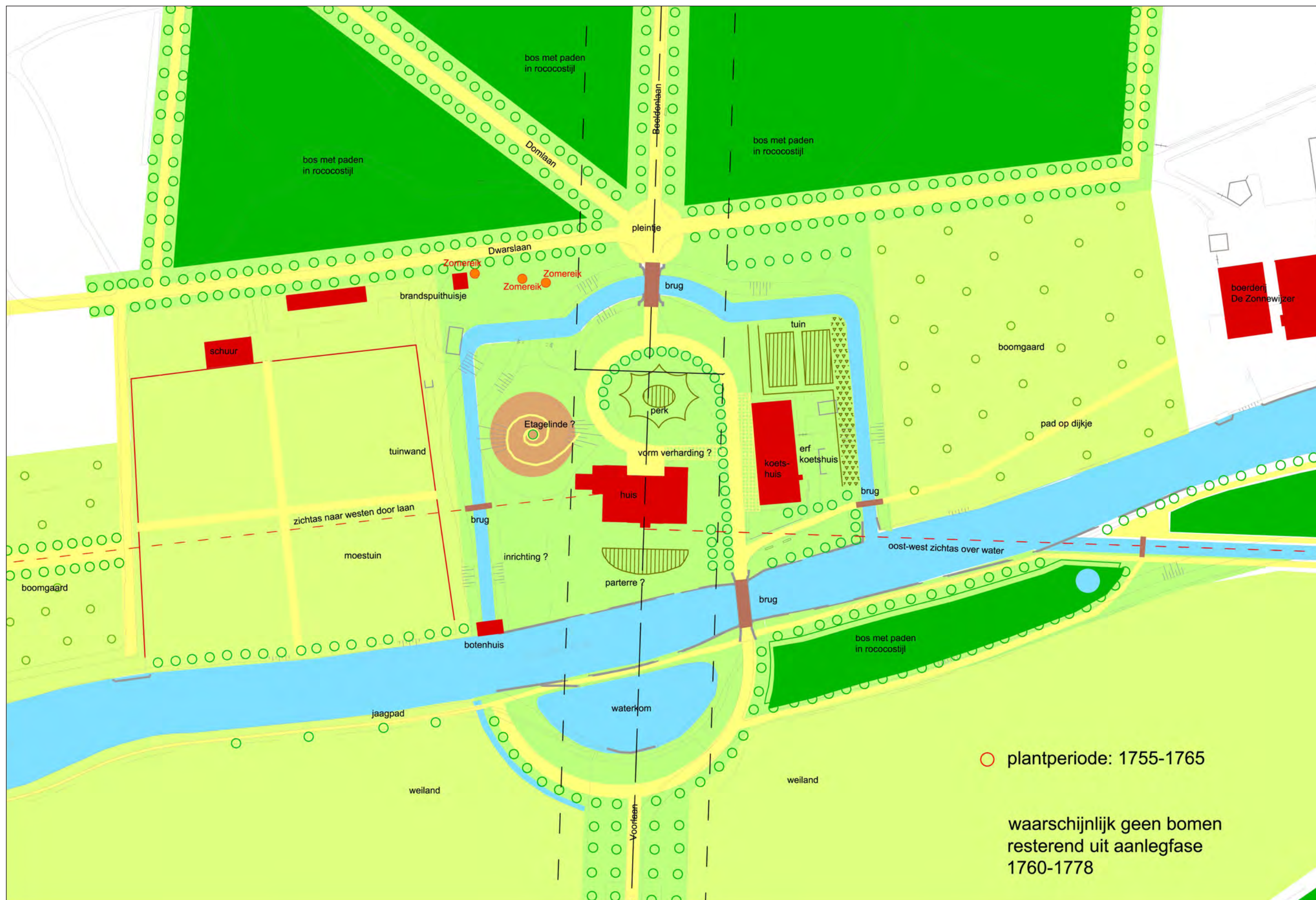
Tuin Oud Amelisweerd - aanlegfase 3, situatie ca. 1747.

#### **Fase 4: Landhuis zonder boerderij, grootse uitbreiding classicistische aanleg 1760 – ca. 1770**

Nog bestaande elementen uit deze periode zijn:

- landhuis
- koetshuis
- restanten fundering botenhuis
- toegang over de Kromme Rijn (brug is vernieuwd)
- halfronde waterkom. De vorm is afgezwakt. Aan de westzijde ontbreekt de gebogen bomenrij. Het jaagpad is omgelegd. NB Het waterplein hoort ook bij het lanenstelsel.
- weg op het huiseiland. De weg is gedeeltelijk verlegd, waardoor de boog naar het huis toe onduidelijk is. De begeleidende bomen ontbreken.
- geometrische plattegrond tuin bij koetshuis.
- Drie Zomereiken aan de Dwarslaan zijn in deze fase of in de vorige aangeplant.





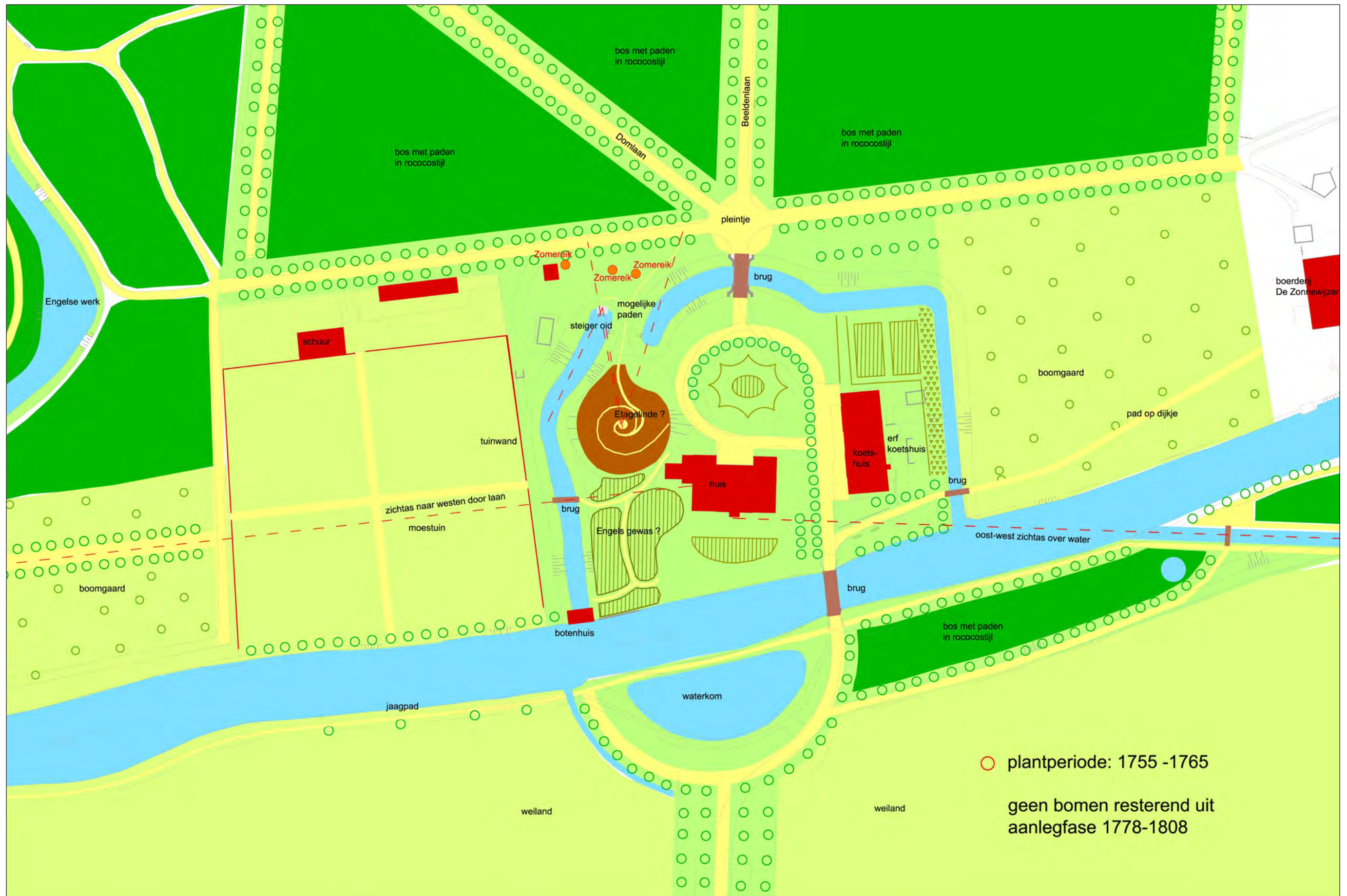
Tuin Oud Amelisweerd - aanlegfase 4, situatie ca. 1770.



### **Fase 5: Vroeg landschappelijke aanleg van het westelijke deel van de tuin ca. 1778 -1808**

Nog bestaande elementen uit deze periode zijn:

- de slingerende grachtdelen met vlakkere en steilere oevers aan binnen- en buitenzijde
- de duiker

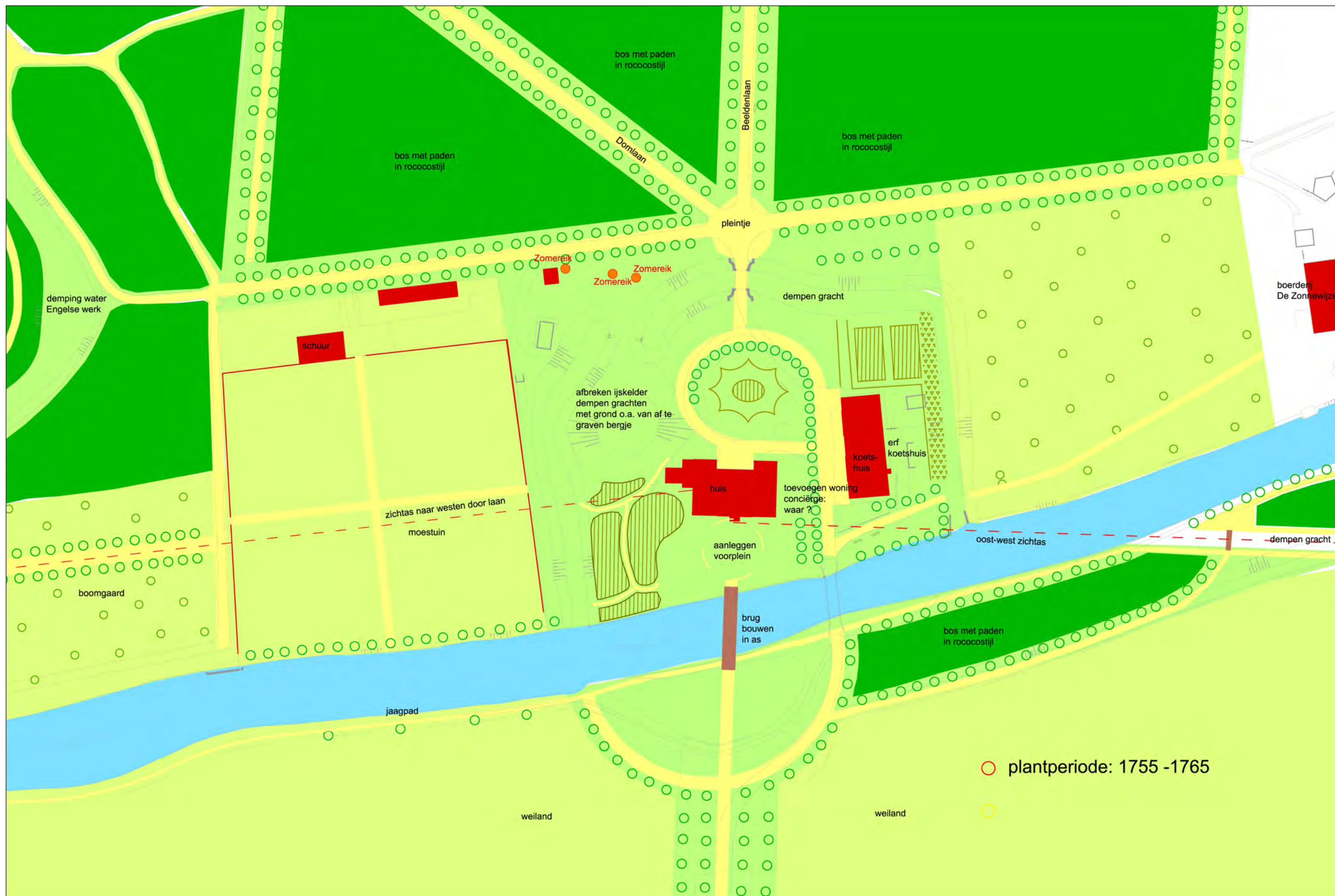


Tuin Oud Amelisweerd - aanlegfase 5, situatie ca. 1808.

### **Niet uitgevoerde plannen onder Lodewijk Napoleon 1808 -1811**

Uit deze periode zijn geen elementen over.





Tuin Oud Amelisweerd - voorstellen (1808) van Dufour voor aanpassing tuin, voorzover bekend.

### Fase 6: Voortzetting aanleg in landschapstijl 1811– 1834

Nog bestaande elementen uit deze periode zijn:

- (Maximaal) 65 bomen uit de plantperiode 1810 -1860, waarvan de leeftijd van 11 stuks door jaarringenonderzoek is geverifieerd.
- NB de plantperiode 1810- 1860 valt samen met aanlegfase 6 en gedeeltelijk met aanlegfase 7 (zie Bijlage 3). Enkele belangwekkende en beeldbepalende bomen van fase 6 zijn twee linden bij het Koetshuis, de lindengroepen langs de westgracht en de oostgracht en een Zomereik langs de Dwarslaan. Vermoedelijk is een aantal sierheesters uit deze fase.







### Fase 7: Aanpassingen in landschapsstijl, gardeneske beplantingen 1834 -1900

Nog bestaande elementen uit deze periode zijn:

- restanten fundering brug
- 17 bomen uit de plantperiode 1860-1900, waarvan de leeftijd van 2 stuks door jaarringenonderzoek is geverifieerd.
- Enkele belangrijke en beeldbepalende bomen van deze fase zijn Zomereiken en Beuken langs de westgracht en platanen en esdoorns aan de voet en op het talud van het bergje.
- Buxus op het huiseiland bij de brug
- waarschijnlijk enkele verspreide sier- en nutsheesters



### **Fase 8: Aanpassingen beplantingen 1900 - 1953**

Nog bestaande elementen uit deze periode zijn:

- ca. 25 beeldbepalende bomen, waaronder beuken, essen, eiken en paardenkastanjes



